

PRONÓSTICO METEOROLÓGICO POR REGIONES

PRONÓSTICO 02 DE FEBRERO DE 2024

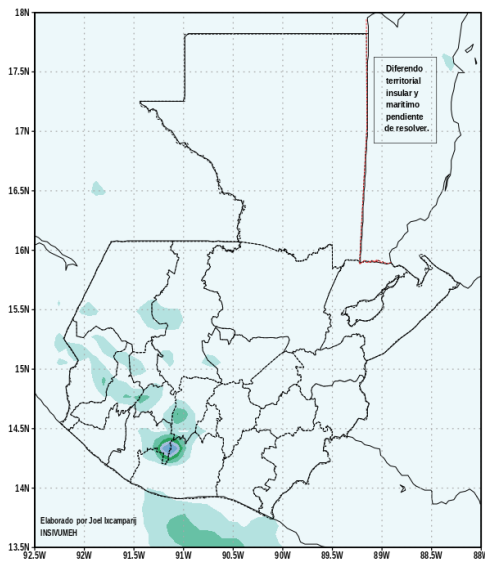
BM033-2024

Condiciones y perspectiva: Amanecer con neblina o niebla en valles o sectores montañosos. Pocas nubes alternando con nubosidad dispersa durante el período.

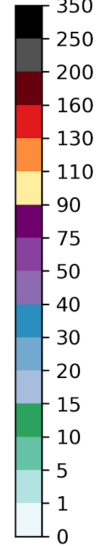
La entrada de humedad desde ambos litorales promoverá algunos nublados sobre Bocacosta y hacia la zona norte del país durante el período, sobre el resto del territorio nacional predominará la poca nubosidad y el ambiente cálido con presencia de bruma durante la tarde.

Persistirá el frío durante la noche y madrugada principalmente en los lugares más altos de Occidente y Altiplano Central.

Pronóstico de lluvia diaria WRF-BMJ GFS, 02FEB2024



Acumulado de lluvia diaria (mm)



Mapa de Estaciones Hidroclimáticas



















Región Altiplano Central:

2024-02-02 09:37

















Lugar	Temperatura Mínima (C°)	Temperatura Máxima (C°)	Viento	Condiciones Previstas			
				Madrugada	Mañana	Tarde	Noche
Guatemala - Guatemala	12 a 14	24 a 26	Sur ligero				
Suiza Contenta - Sacatepéquez	07 a 09	21 a 23	Sur ligero				
Cubulco - Baja Verapaz	15 a 17	29 a 31	Noreste ligero				
Alameda Icta - Chimaltenango	10 a 12	22 a 24	Sur ligero				

PRONÓSTICO METEOROLÓGICO POR REGIONES

Región Occidente:

Lugar	Temperatura Mínima (C°)	Temperatura Máxima (C°)	Viento	Condiciones Previstas			
				Madrugada	Mañana	Tarde	Noche
San Pedro Sacatepéquez-San Marcos	05 a 07	21 a 23	Sur ligero				
Huehuetenango- Huehuetenango	10 a 12	25 a 27	Noreste ligero				
Labor Ovalle- Quetzaltenango	03 a 05	22 a 24	Sur ligero				
Todos Santos - Huehuetenango	01 a 03	20 a 22	Noreste ligero				

Región Bocacosta:

Lugar	Temperatura Mínima (C°)	Temperatura Máxima (C°)	Viento	Condiciones Previstas			
				Madrugada	Mañana	Tarde	Noche
Sabana Grande - Escuintla	20 a 22	31 a 33	Suroeste ligero				
Mazatenango - Suchitepéquez	20 a 22	31 a 33	Suroeste ligero				
Catarina - San Marcos	21 a 23	32 a 34	Suroeste ligero				
Santiago Atitlán - Sololá	12 a 14	23 a 25	Noreste ligero				

PRONÓSTICO METEOROLÓGICO POR REGIONES

Región Pacífico:

Lugar	Temperatura Mínima (C°)	Temperatura Máxima (C°)	Viento	Condiciones Previstas			
				Madrugada	Mañana	Tarde	Noche
Champerico - Retalhuleu	20 a 22	32 a 34	Suroeste ligero				
Retalhuleu - Retalhuleu	21 a 23	32 a 34	Suroeste ligero				
Puerto de San José - Escuintla	20 a 22	31 a 33	Suroeste ligero				
Montufar - Jutiapa	20 a 22	31 a 33	Sur ligero				

Región Valles de Oriente:

















Lugar	Temperatura Mínima (C°)	Temperatura Máxima (C°)	Viento	Condiciones Previstas			
				Madrugada	Mañana	Tarde	Noche
Asunción Mita - Jutiapa	18 a 20	29 a 31	Sur ligero				
Esquipulas - Chiquimula	14 a 16	24 a 26	Noreste ligero				
La Fragua - Zacapa	18 a 20	31 a 33	Noreste ligero				

Región Caribe:

















Lugar	Temperatura Mínima (C°)	Temperatura Máxima (C°)	Viento	Condiciones Previstas			
				Madrugada	Mañana	Tarde	Noche
Puerto Barrios - Izabal	19 a 21	30 a 32	Noreste ligero				
Mariscos - Izabal	19 a 21	31 a 33	Noreste ligero				
Las Vegas - Izabal	20 a 22	31 a 33	Noreste ligero				

PRONÓSTICO METEOROLÓGICO POR REGIONES

Región Norte:

Lugar	Temperatura Mínima (C°)	Temperatura Máxima (C°)	Viento	Condiciones Previstas			
				Madrugada	Mañana	Tarde	Noche
Flores - Petén	18 a 20	29 a 31	Sureste ligero				
Poptún - Petén	19 a 21	29 a 31	Sureste ligero				
Bethel - Petén	20 a 22	30 a 32	Sureste ligero				
San Pedro Mactún - Petén	20 a 22	30 a 32	Sureste ligero				

Región Franja Transversal del Norte:

Lugar	Temperatura Mínima (C°)	Temperatura Máxima (C°)	Viento	Condiciones Previstas			
				Madrugada	Mañana	Tarde	Noche
Nebaj - Quiché	09 a 11	23 a 25	Noreste ligero				
Cobán - Alta Verapaz	11 a 13	24 a 26	Noreste ligero				
Cahabón - Alta Verapaz	17 a 19	30 a 32	Noreste ligero				
Panzós - Alta Verapaz	18 a 20	30 a 32	Noreste ligero				

Pronosticador:

JORGE DAVID CHINCHILLA C.























OFICINA DE METEOROLOGÍA

CENTRO DE MONITOREO

INSIVUMEH

PRONÓSTICO METEOROLÓGICO POR REGIONES

Leyenda de íconos:

Ícono	Descripción	Ícono	Descripción
	Llovizna		Tormentas eléctricas
	Lluvias moderadas		Granizo
	Lluvia fuerte		Niebla
	Día despejado		Noche despejada
	Pocas nubes diurnas		Pocas nubes nocturnas
	Nubes dispersas diurnas		Nubes dispersas nocturnas
	Nublados parciales diurnos		Nublados parciales nocturnos
	Neblina diurna		Neblina nocturna
	Lluvia diurna		Lluvia nocturna
	Lluvias dispersas con actividad eléctrica diurna		Lluvias dispersas con actividad eléctrica nocturna
	Humo		Totalmente nublado